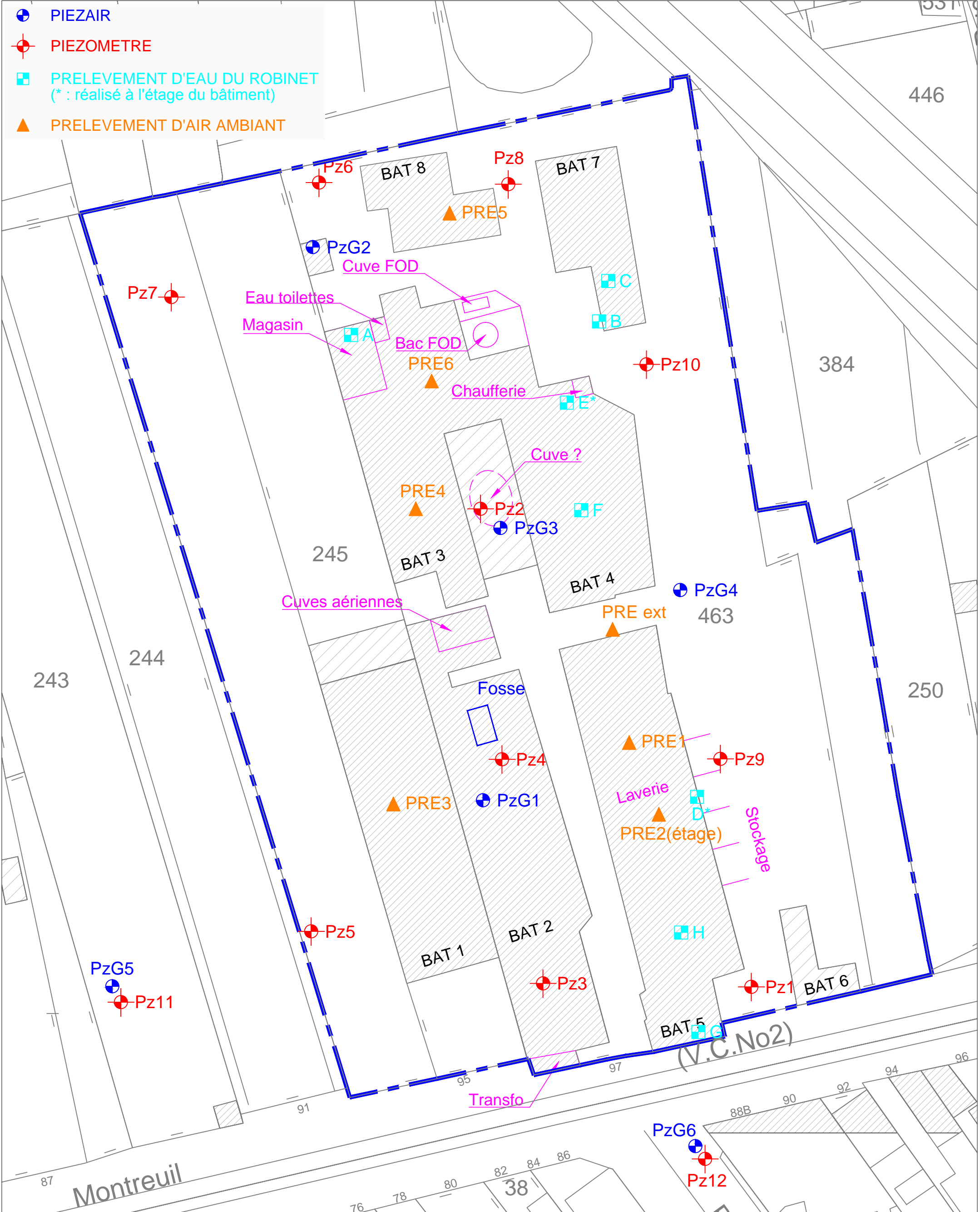


Annexe 1. Plans

Annexe 1-1 Plan du site et implantation des ouvrages / prélèvements



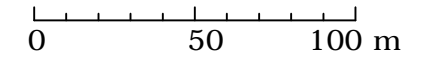

Annexe 1-2 Plan des ouvrages sur site et hors site

Synthèse des résultats pour les traceurs		Somme des COHV	Sommes des BTEX	Somme HC C5-C40	Naphtalène
		mg/l	mg/l	mg/l	mg/l
PZ1	Nb analyses	10	10	5	10
	MOY	0,1	0,01	0,1	0,0005
	MAX	0,4	0,06	0,1	0,001
PZ2	Nb analyses	9	9	6	9
	MOY	174	10	11	0,6
	MAX	468	19	20	1,3
PZ3	Nb analyses	8	8	6	8
	MOY	171	8	7	0,4
	MAX	383	13	13	0,8
PZ4	Nb analyses	8	8	6	8
	MOY	765	151	246	10
	MAX	1884	765	1060	47
PZ5	Nb analyses	9	9	6	9
	MOY	184	18	20	0,5
	MAX	401	34	32	1,7
PZ6	Nb analyses	10	10	5	10
	MOY	0,1	0,02	0,2	0,0005
	MAX	0,3	0,04	0,4	0,0008
PZ7	Nb analyses	12	12	6	12
	MOY	9	0,04	0,2	0,04
	MAX	59	0,18	0,7	0,40

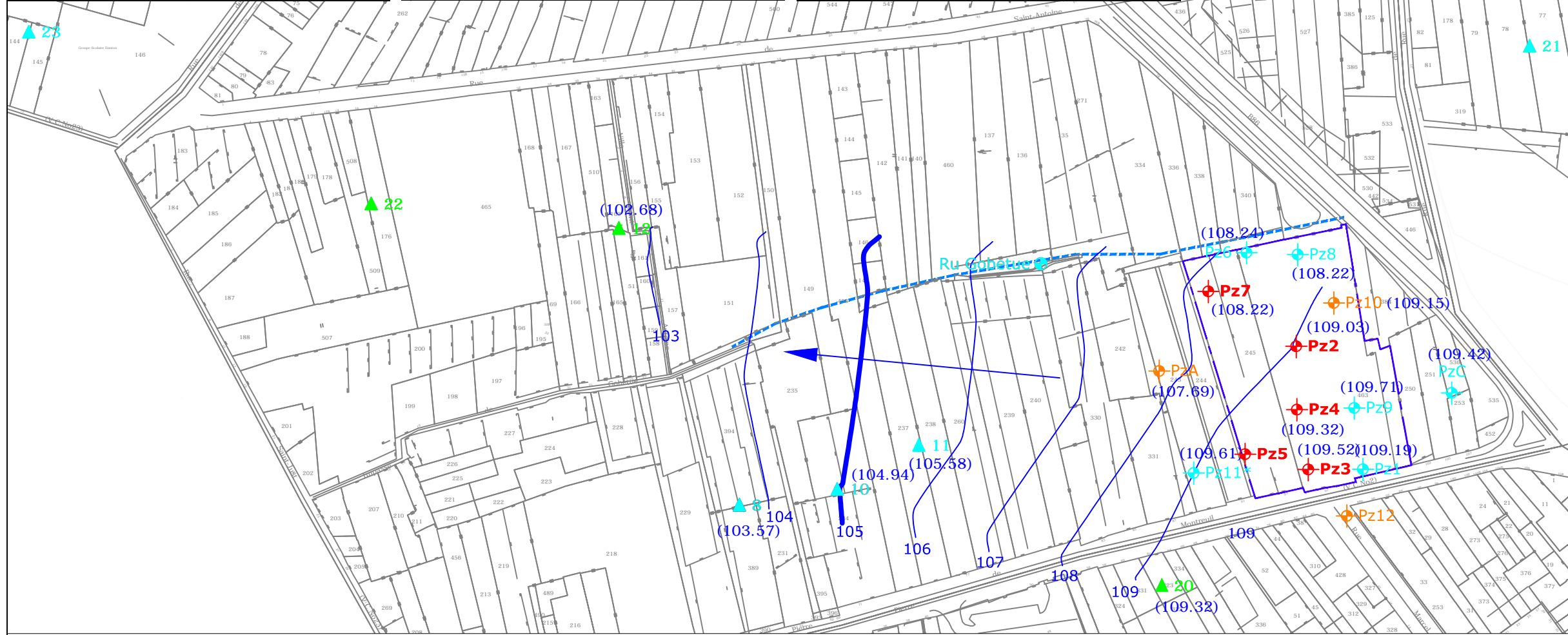
Synthèse des résultats pour les traceurs		Somme des COHV	Sommes des BTEX	Somme HC C5-C40	Naphtalène
		mg/l	mg/l	mg/l	mg/l
PZ8	Nb analyses	11	11	5	11
	MOY	0,1	0,01	0,1	0,0005
	MAX	0,3	0,04	0,1	0,0008
PZ9	Nb analyses	9	9	6	9
	MOY	0,04	0,02	0,1	0,0004
	MAX	0,07	0,09	0,1	0,001
PZ10	Nb analyses	8	8	5	8
	MOY	5	0,5	1,3	0,004
	MAX	9	1,1	2,3	0,008
PZ11	Nb analyses	1	1	1	1
	MOY	0,2	0,1	0,2	0,00004
	MAX	0,2	0,1	0,2	0,00004
PZ12	Nb analyses	8	8	2	8
	MOY	0,4	0,1	0,20	0,001
	MAX	3	0,4	0,36	0,007
PZA	Nb analyses	4	4	1	4
	MOY	5	0,01	0	0,02
	MAX	7	0,02	0	0,04
PZC	Nb analyses	4	4	1	4
	MOY	0,02	0,01	0,004	0,001
	MAX	0,03	0,01	0,004	0,001

Synthèse des résultats pour les traceurs		Somme des COHV	Sommes des BTEX	Somme HC C5-C40	Naphtalène
		mg/l	mg/l	mg/l	mg/l
PUITS n°8	Nb analyses	1	1	0	1
	MOY	0,136	<LQ		<LQ
	MAX	0,136	<LQ		<LQ
PUITS n°10	Nb analyses	5	5	0	5
	MOY	0,073	<LQ		<LQ
	MAX	0,136	<LQ		<LQ
PUITS n°11	Nb analyses	4	4	0	4
	MOY	0,008	<LQ		<LQ
	MAX	0,014	<LQ		<LQ
PUITS n°12	Nb analyses	2	2	0	2
	MOY	<LQ	<LQ		<LQ
	MAX	<LQ	<LQ		<LQ
PUITS n°20	Nb analyses	2	2	0	2
	MOY	<LQ	<LQ		<LQ
	MAX	<LQ	<LQ		<LQ
PUITS n°21	Nb analyses	2	2	0	2
	MOY	0,002	<LQ		<LQ
	MAX	0,004	<LQ		<LQ
PUITS n°22	Nb analyses	2	2	0	2
	MOY	<LQ	<LQ		<LQ
	MAX	<LQ	<LQ		<LQ

Synthèse des résultats pour les traceurs		Somme des COHV	Sommes des BTEX	Somme HC C5-C40	Naphtalène
		mg/l	mg/l	mg/l	mg/l
PUITS n°23	Nb analyses	2	2	0	2
	MOY	0,001	<LQ		<LQ
	MAX	0,002	<LQ		<LQ
Ru Gobétue	Nb analyses	6	6	0	6
	MOY	0,319	<LQ		<LQ
	MAX	0,771	<LQ		<LQ



- ▲ Puits accessible
- ⊕ Prélèvement d'eau superficielle
- ⊖ Piézomètre antérieur
- * Ouvrage détruit
- Périmètre du plan de gestion
- - - - - Tracé supposé du Ru Gobétue
- x > 10 mg/l
- x < 10 mg/l
- x < 1 mg/l
- Non détecté
- Sens d'écoulement de la nappe
- 96.2— Isopièze
- (96.25)Cote relative



Agence Ile-de-France / Nord
 15 route du bassin numéro 5 1, rue Malfidano
 92230 GENNEVILLIERS 62950 NOYELLES-GODAULT
 Tel: 01.55.17.15.00 Tél: 03.91.84.72.60
 Fax: 01.55.17.15.01 Fax: 03.91.84.72.61

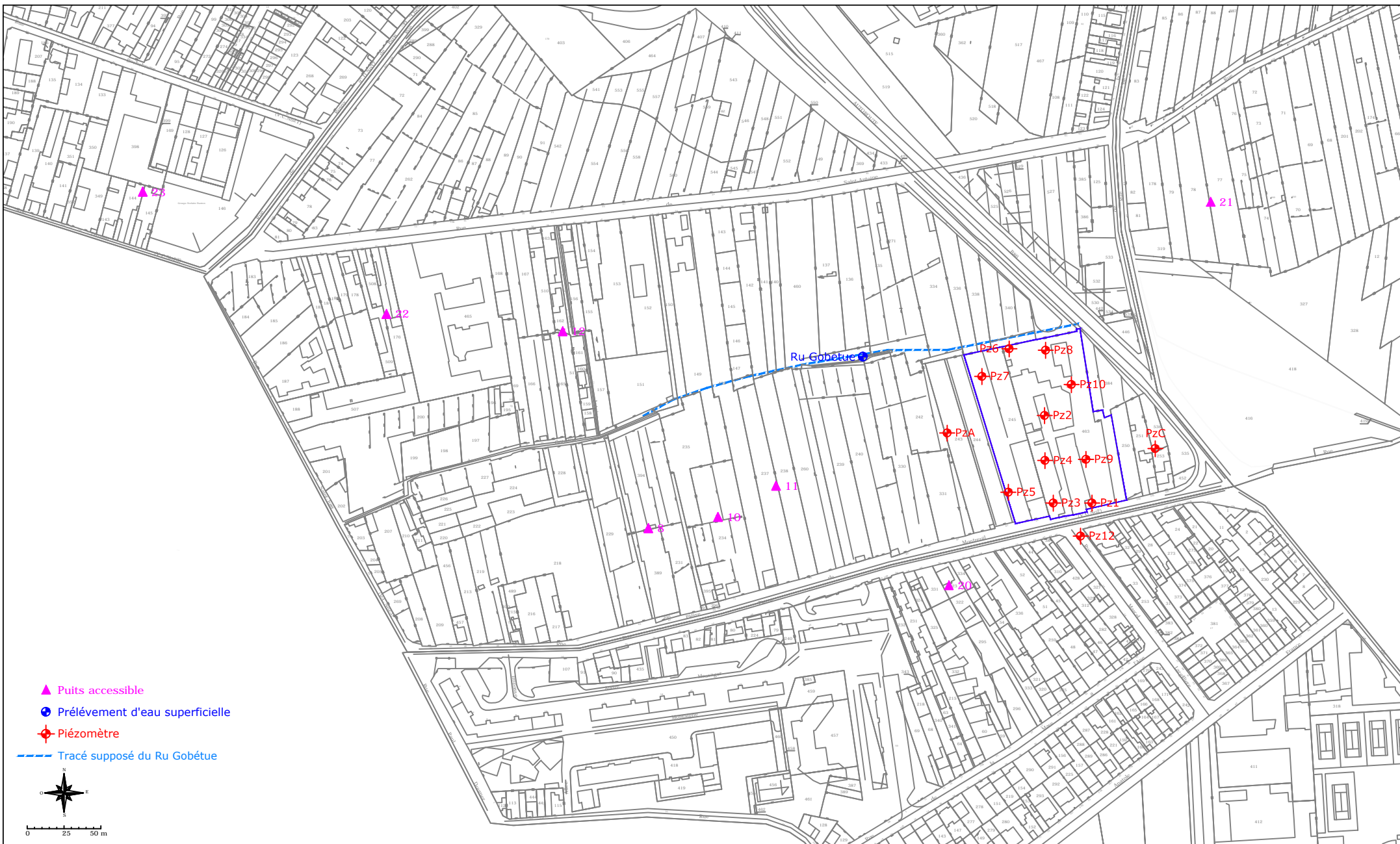
Cartographie des teneurs dans les puits et ruisseau hors site

EPFIF - 91-97 rue Pierre de Montreuil - MONTREUIL (93)

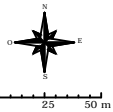
Echelle
 Affaire
 Dessiné par
 Vérifié par
 Date
 Référence
 Version

cf. plan
 U7190080
 Dominique Montay
 Laurent Pouillot
 21/03/18
 PG
 0

Annexe 3
Figure 12



- ▲ Puits accessible
- Prélèvement d'eau superficielle
- ⊕ Piézomètre
- Tracé supposé du Ru Gobétue



Agence Ile-de-France / Nord
 15 route du bassin numéro 5 1, rue Malfidano
 92230 GENNEVILLIERS 62950 NOYELLES-GODAULT
 Tél: 01.55.17.15.00 Tél: 03.91.84.72.60
 Fax: 01.55.17.15.01 Fax: 03.91.84.72.61

Plan d'implantation des ouvrages sur site et hors site
 EPFIF – 95-97 rue Pierre de Montreuil – MONTREUIL (93)

Echelle
 Affaire
 Dessiné par
 Vérifié par
 Date
 Référence
 Version

cf. plan
 U2170660
 Dominique Montay
 Anais Sebastiao
 14/12/17
 DIAG
 2

ANNEXE
1
 FIGURE
2

Annexe 1-3 Plan de localisation des prélèvements d'air ambiant

▲ PRELEVEMENT D'AIR AMBIANT



17 rue du Périgord
69330 MEYZIEU
Tel: 04.72.45.02.22
Fax: 04.78.04.24.30

PLAN DU SITE ET DES PRELEVEMENTS D'AIR AMBIANT

EPF - Site EIF - 97 rue de Montreuil - MONTREUIL (93)

Echelle : 0 10 20 m Format : A3

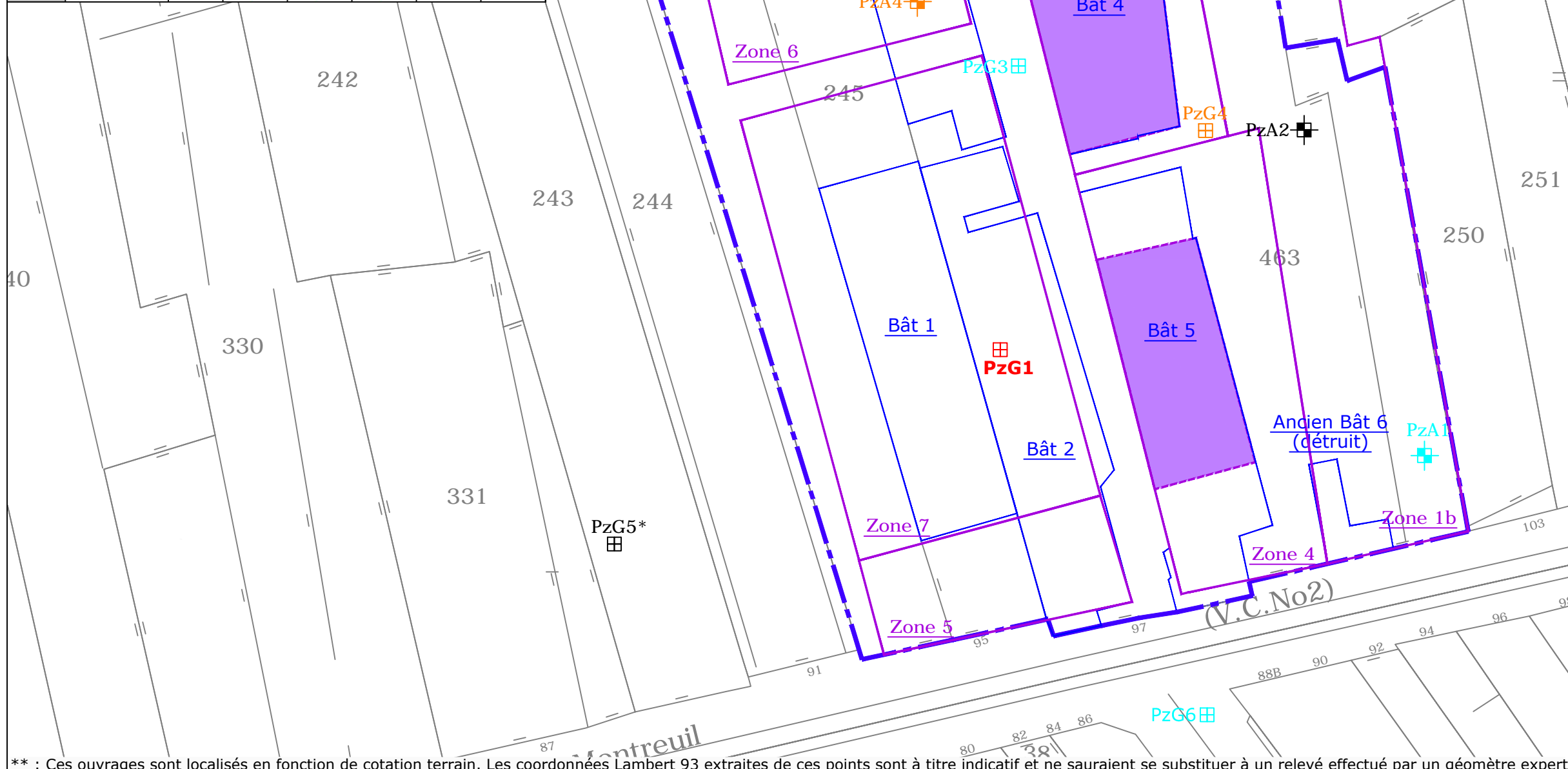
Dessiné par : Dominique MONTAY
N°Affaire : U2170660
Agence : Ile de France
Date : 15/02/18
Version : V8

Annexe
1
Figure
2



Annexe 3-14 Synthèse cartographique des teneurs dans les gaz du sol

Synthèse des résultats pour les traceurs		tétrachloroéthylène	trichloroéthylène	benzène	HC (C5-C16)	naphtalène
		mg/m ³	mg/m ³	mg/m ³	mg/m ³	mg/m ³
PZG1	oct-13	2900	640	89	447	<LQ
PZG2	oct-13	6,00	0,90	<LQ	<LQ	<LQ
PZG3	oct-13	0,14	<LQ	<LQ	<LQ	<LQ
PZG4	oct-13	3,05	1,50	<LQ	<LQ	<LQ
PZA1	févr-18	0,006	<LQ	<LQ	<LQ	<LQ
PZA4	févr-18	6,30	0,44	0,01	<LQ	<LQ
PZG6	mars-15 à	MOY	0,25	0,01	<LQ	<LQ
	oct.-18	MAX	0,83	0,01	0,03	<LQ



0 10 20 m

⊞ Piézogaz (2013) **

⊞ Piézair (février 2018)

* Ouvrage détruit

— Périmètre du plan de gestion

■ Bâtiments conservés

● x > 10 mg/m³

● x < 10 mg/m³

● x < 1 mg/m³

● Non détecté

→ Sens d'écoulement de la nappe

96.2— Isopièze

(96.25)Cote relative

Zone 1B	Sente végétalisée non construite
Zone 2 et 3	Activités artisanales
Zone 4	Activités artisanales et logements
Zone 5	Commerces en RDC et logement à l'étage
Zone 6	Hôtel
Zone 7	Activités en RDC et N+1, logements en N+2

** : Ces ouvrages sont localisés en fonction de cotation terrain. Les coordonnées Lambert 93 extraites de ces points sont à titre indicatif et ne sauraient se substituer à un relevé effectué par un géomètre expert



Cartographie des teneurs dans les gaz du sol

Agence Ile-de-France / Nord
 15 route du bassin numéro 5 1, rue Malfidano
 92230 GENNEVILLIERS 62950 NOYELLES-GODAULT
 Tel: 01.55.17.15.00 Tél: 03.91.84.72.60
 Fax: 01.55.17.15.01 Fax: 03.91.84.72.61

EPFIF – 91-97 rue Pierre de Montreuil – MONTREUIL (93)

Echelle
 Affaire
 Dessiné par
 Vérifié par
 Date
 Référence
 Version

cf. plan
 U7190080
 Dominique Montay
 Laurent Pouillot
 21/03/18
 PG
 0

Annexe 3
Figure 14